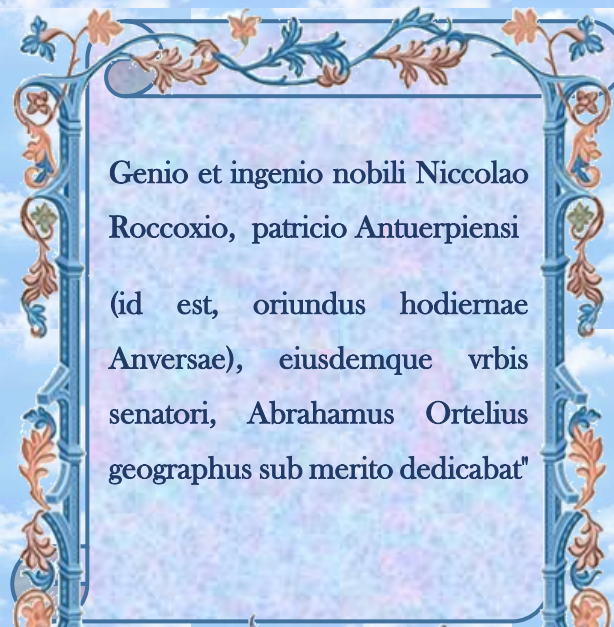




Abrahamus Ortelius, Belga geographus, (date nascita e morte) hanc geographicam chartam effecit Antuerpae senatori dicatam , ut in dedicatione, circumdata tribus protomis in ornamento versicolore, scriptum apparet:

"



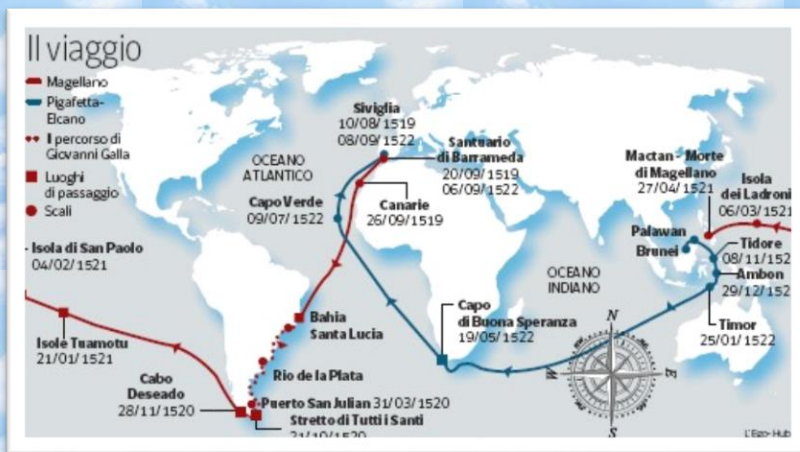
In extrema America septemtrionale antiquum fabulosumque Regnum Quivira nuncupatum, cuius urbes divites auro antiquus fingeantur.

Visibilis quoque, etiamsi minor vera dimensione, insula Iaponia; circaque aliae insulae, e quibus illa Hispanice dicta "de Plata" utpote

copiosa auro. Late extenditur Sinense Imperium, ubi coloniae Christianae, ut legitur, deductae iam erant deducebantur a monachis Iesu Societatis.

In Occidente Nova Guinea, alias "terra de Piccinacoli" et pars Americae Meridionalis est cum Perù, Antioquia (id est, Ecuador) cum urbe Quito,

Venezuela (parvae Venetiae), Bolivia quae Charcas vocatur et Argentina in qua Chili (Cile) et Patagones (Patagonia) sunt.




Digna visu, imago navis in alto mari a litore Cilis. Est "Victoria", quae superfuit

Ferdinando Magellano¹, ab indigenis Philippinae insulae.


¹ Ferdinando Magellanus a divite familia in Hispania Betica (Portogallo) natus est. Date! Cum adolevit, peragratiorem per Asiam, vitans circumnavigationem Africae statuit se facere. Anno 1519 Magellanus ipse cum navi de qua in charta dicitur cum 237 hominibus a litoribus Hispaniae solvit ad periplum orbis efficiendum. Ei, immerito necatus, dicata est Terra Anctartica, "Magallanica" in antiquis textis nuncupata.

In versibus subscriptis, est navis ipsa quae ducem impavidum secum celebrat.

"Prima ego velivolis ambivi cursibus Orbem,
Magellane novo te duce ducta freto,
Ambivi, meritoque vocor VICTORIA: sunt mi
Vela, alae; precium, gloria; pugna, mare."



Denique miri Sphenisci, quos Magellanus confudit cum delphinis. In solitudine Antarctici litoris in amicitia laete vivunt.





Clelia Capobianco

Ginamaria Lo Conte

Mattera Lucia

